







15 de abril de 2011/ April 15, 2011

TC/SS	LOCALIZACIÓN/LOCALIZATION	KM	FOTOS/PHOTOS
<p>TC1/TC4 GRAN CANARIA</p>	<p>Salida: En el circuito de Karting frente al Aeroclub.</p>	<p>1,50 Km.</p>	
	<p>Meta: En el circuito de Karting frente al Aeroclub.</p>		
<p>TC2/TC5 SANTA LUCÍA</p>	<p>Salida: <u>GC-551</u>, a 260 m. Pasado el cruce de Los Corralillos.</p>	<p>24,57 Km.</p>	
	<p>Meta: En la <u>GC-550</u>, a falta de 1,68 km. antes del cruce de Temisa.</p>		

<p>TC3/TC6 INGENIO</p>	<p>Salida: Dirección la Pasadilla, la GC-120 después de 1 km de la rotanda de Ingenio-Guayadeque</p>	<p>14,19 Km.</p>	
	<p>Meta: En la GC-130, justo al comienzo de la recta de la piconera.</p>		
<p>TC7 VALLESECO</p>	<p>Salida: En la GC-21 después de 40 metros del cruce de Cueva Corcho.</p>	<p>13,22 Km</p>	
	<p>Meta: En la GC-21, a falta de 460 m. para el mirador de Artenara.</p>		

TC8 TEJEDA	<p>Salida: En la GC-60, después de 70 m del puente de Tejada.</p>	23,07 Km	
	<p>Meta: En la GC-600, en la entrada de aula de la naturaleza en Cueva Grande.</p>		

16 de abril de 2011/ April 16, 2011

TC/SS	LOCALIZACIÓN/LOCALIZATION	KM	FOTOS/PHOTOS
<p>TC9/TC11 SAN MATEO</p>	<p>Salida: En la GC-600, 350 m antes de la entrada al aula de la naturaleza en Cueva Grande.</p>	<p>23,42 Km.</p>	
	<p>Meta: En la GC-60, 70 m antes del puente de Tejada</p>		
<p>TC10/TC12 ARTENARA</p>	<p>Salida: En la GC-21, en la curva del mirador de Artenara.</p>	<p>13,47 Km.</p>	
	<p>Meta: En la GC-21, 300 metros antes del cruce de Cueva Corcho.</p>		
	<p>Meta: En la GC-551 a falta de 900 m. del cruce con la GC-65</p>		

