

# LOCALIZACIÓN TRAMOS CRONOMETRADOS - PARQUE CERRADO - PARQUE ASISTENCIAS

## 27 y 28 Julio 2018





 N 28° 32' 23"  
 W 16° 22' 24"  
 N 28° 31' 36"  
 W 16° 23' 02"





**TC 2 - TC 5 - TC 8**  
**LA BARRANQUERA**  
**V. W. CANARIAS**  
**DISTANCIA: 5,00 KMS**

**PARQUE CERRADO**  
 PLAZA DEL ADELANTADO -  
 APARCAMIENTO ADELANTADO  
 SAN CRISTÓBAL DE LA LAGUNA

**TC 4 - TC 7**  
**LOS CAMPITOS - LOS VALLES**  
**CIUDAD DE LA LAGUNA**  
**DISTANCIA: 8,06 KMS**

**TC 1**  
**TABARES - JIMÉNEZ**  
**CIUDAD DE LA LAGUNA**  
**DISTANCIA: 4,10 KMS**

 N 28° 28' 28"  
 O 16° 15' 23"  
 N 28° 28' 43"  
 O 16° 17' 24"

 N 28° 28' 36"  
 O 16° 17' 23"  
 N 28° 29' 38"  
 O 16° 16' 20"

**PARQUE ASIETENCIAS**  
 C/RECTORA MARÍA LUISA TEJEDOR SALGUERO  
 JUNTO AL PARQUE TECNOLÓGICO Y CIENTÍFICO  
 LAS MANTECAS

**TC 3 - TC 6 - TC 9**  
**LOS LOROS**  
**EL PASO 2000**  
**DISTANCIA: 12,88 KMS**

 N 28° 22' 53"  
 O 16° 26' 54"  
 N 28° 21' 16"  
 O 16° 25' 22"

